

(Projekt)

UCHWAŁA NR/..../23 RADY MIASTA BIELSK PODLASKI

z dnia ... listopada 2023 r.

w sprawie wyznaczenia obszaru zdegradowanego i obszaru rewitalizacji

Na podstawie art. 18 ust. 2 pkt 15 ustawy z dnia 8 marca 1990 r. o samorządzie gminnym (Dz.U. z 2023 poz. 40, poz. 572, poz. 1463 i poz. 1688) oraz art. 8 ust. 1 w związku z art. 3 ust. 1 i [art. 11 ust. 4](#) ustawy z dnia 9 października 2015 r. o rewitalizacji (Dz.U. 2021 r. poz. 485, z 2023 r. poz. 28 i poz. 1688), Rada Miasta Bielsk Podlaski uchwala, co następuje:

§ 1. Wyznacza się na terenie Miasta Bielsk Podlaski obszar zdegradowany z podzieleniem na podobszary i obszar rewitalizacji z podzieleniem na podobszary.

§ 2. Granicę i teren obszaru zdegradowanego z podzieleniem na podobszary oraz granicę i teren obszaru rewitalizacji z podzieleniem na podobszary, określają mapy stanowiące odpowiednio załącznik nr 1 oraz załącznik nr 2 do niniejszej uchwały.

§ 3. Wykonanie uchwały powierza się Burmistrzowi Miasta Bielsk Podlaski.

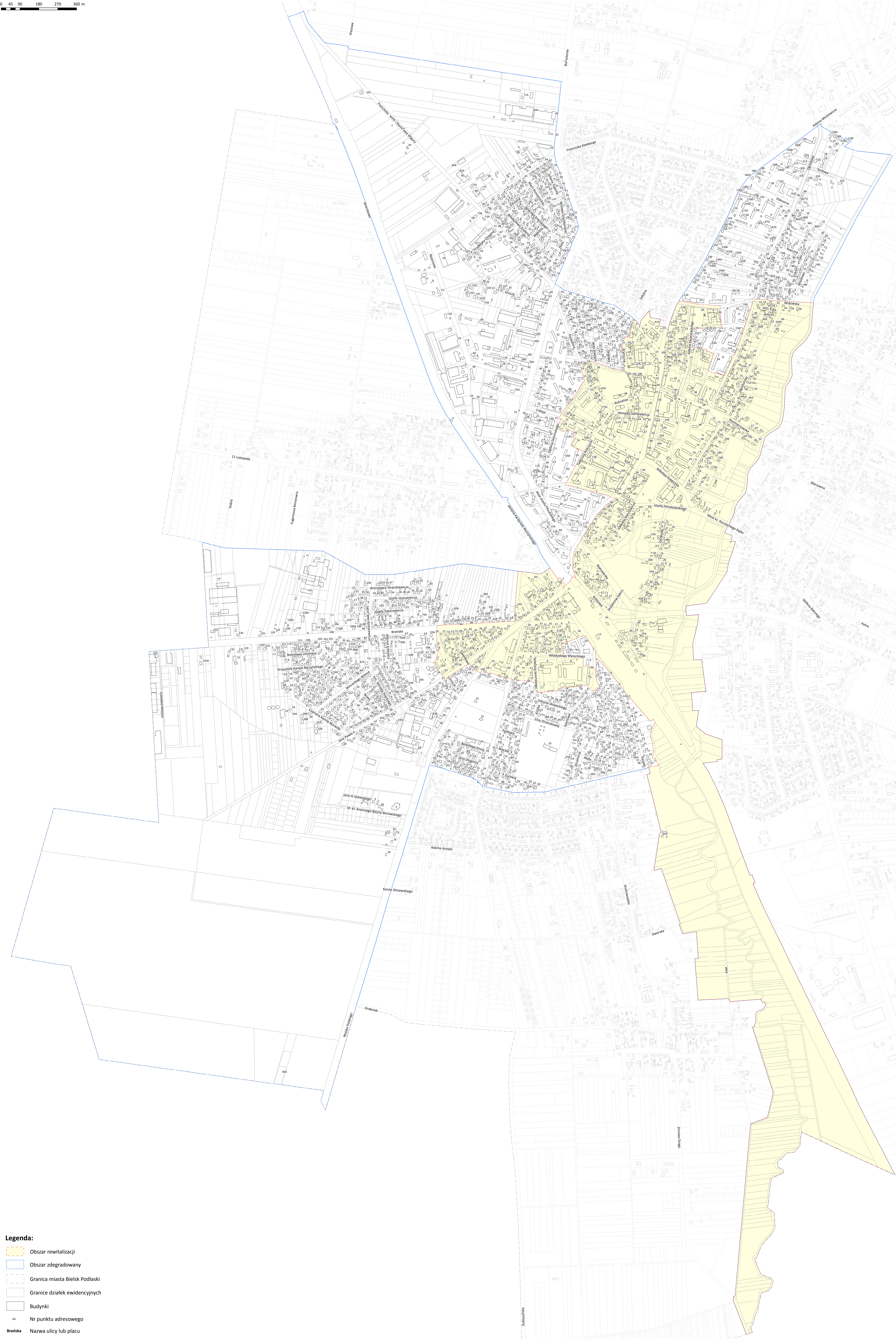
§ 4. Uchwała wchodzi w życie po upływie 14 dni od dnia ogłoszenia w Dzienniku Urzędowym Województwa Podlaskiego.

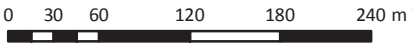
Legenda:

- Obszar rewitalizacji
- Obszar zdegradowany
- Granica miasta Bielsk Podlaski
- Granice działek ewidencyjnych
- Budynki
- 6A








Nr punktu adresowego
- Brańska

Nazwa ulicy lub placu





Legenda:

-  Obszar rewitalizacji
-  Obszar zdegradowany
-  Granica miasta Bielsk Podlaski
-  Granice działek ewidencyjnych
-  Budynki
-  Nr punktu adresowego
-  Nazwa ulicy lub placu

